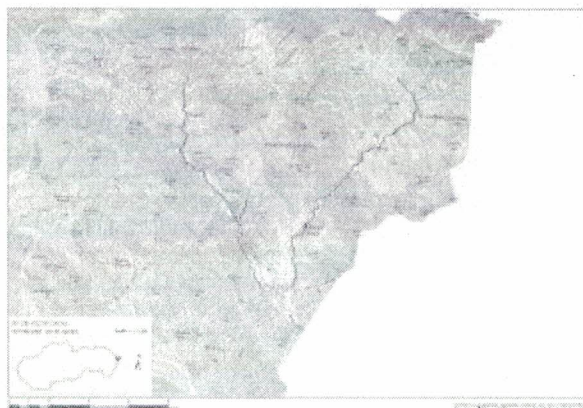




OBEC KOLBASOV, Č. 26, 067 66 KOLBASOV

a) ÚEV

Názov : Ulička
Kód územia : SKUEV0234
Kraj : PREŠOVSKÝ KRAJ
Rozloha : 102,89 ha
Správca územia : NP Poloniny
Katastrálne územia : Kolbasov
Nová Sedlica
Topoľa
Ulič
Uličské Krivé
Zboj



Biotypy, ktoré sú predmetom ochrany

- 91E0* Lužné vrbovo-topoľové a jelšové lesy
- 3220 Horské vodné toky a bylinné porasty pozdĺž ich brehov
- 3240 Horské vodné toky a ich drevinová vegetácia so *Salix eleagnos*
- 6510 Nížinné a podhorské kosné lúky
- 9130 Bukové a jedľové kvetnaté lesy

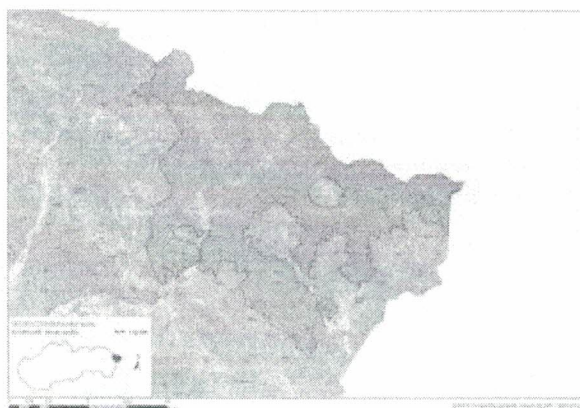
Druhy, ktoré sú predmetom ochrany

hlaváč bieloplutvý	<i>Cottus gobio</i>
kunka žltobruchá	<i>Bombina variegata</i>
mlok karpatský	<i>Triturus montandoni</i>
vydra riečna	<i>Lutra lutra</i>
fúzač alpský	* <i>Rosalia alpina</i>
podkovár malý	<i>Rhinolophus hipposideros</i>
uchaňa čierna	<i>Barbastella barbastellus</i>
netopier obyčajný	<i>Myotis myotis</i>
netopier brvitý	<i>Myotis emarginatus</i>
lopatka dúhová	<i>Rhodeus sericeus amarus</i>
hrúz Kesslerov	<i>Gobio kessleri</i>
hrúz bieloplutvý	<i>Gobio albipinnatus</i>
plž severný	<i>Cobitis taenia</i>
bobor vodný	<i>Castor fiber</i>
mlok hrebenatý	<i>Triturus cristatus</i>
hrúz fúzatý	<i>Gobio uranoscopus</i>



OBEC KOLBASOV, Č. 26, 067 66 KOLBASOV

Názov : Bukovské vrchy
Kód územia : SKUEV0229
Kraj : PREŠOVSKÝ KRAJ
Rozloha : 29230,78 ha
Správca územia : NP Poloniny
Katastrálne územia : Dara, Hostovice, Kalná Rostoka, Klenová, **Kolbasov**, Nová Sedlica, Osadné Ostrožnica, Parihuzovce Pčoliné, Príslop, Runina Ruská Volová, Ruské Ruský Potok, Smolník nad Cirochou, Stakčín, Stakčinska Rostoka, Starina nad Cirochou, Topoľa, Ulič, Uličské Krivé, Veľká Polana, Zboj, Zvala



mapa nie je právne záväzná

Biotope, ktoré sú predmetom ochrany

- 91E0* Lužné vrbovo-topoľové a jelšové lesy
- 3150 Prirodzené eutrofné a mezotrofné stojaté vody s vegetáciou plávajúcich a /alebo ponorených cievnatých rastlín typu Magnopotamion alebo Hydrocharition
- 3220 Horské vodné toky a bylinné porasty pozdĺž ich brehov
- 6210 Suchomilné travinnobylinné a krovinové porasty na vápnom podloží (*dôležité stanovišťa Orchideaceae)
- 6230* Kvetnaté vysokohorské a horské psicové porasty na silikátovom substráte
- 6410 Bezkolencové lúky
- 6430 Vlhkomilné vysokobylinné lemové spoločenstvá na poriečnych nivách od nížin do alpínskeho stupňa
- 6510 Nížinné a podhorské kosné lúky
- 6520 Horské kosné lúky
- 7140 Prechodné rašeliniská a trasoviská
- 7230 Slatiny s vysokým obsahom báz
- 8220 Silikátové skalné steny a svahy so štrbinovou vegetáciou
- 9110 Kyslomilné bukové lesy
- 9130 Bukové a jedľové kvetnaté lesy
- 9140 Javorovo-bukové horské lesy
- 9180* Lipovo-javorové sutinové lesy



OBEC KOLBASOV, Č. 26, 067 66 KOLBASOV

Druhy, ktoré sú predmetom ochrany

kunka žltobruchá	Bombina variegata
mlok karpatský	Triturus montandoni
vydra riečna	Lutra lutra
fúzač alpský	*Rosalia alpina
rys ostrovid	Lynx lynx
roháč obyčajný	Lucanus cervus
spridač kostihojový	*Callimorpha quadripunctaria
podkovár malý	Rhinolophus hipposideros
uchaňa čierna	Barbastella barbastellus
netopier obyčajný	Myotis myotis
medveď hnedý	*Ursus arctos
netopier brvitý	Myotis emarginatus
vlk dravý	*Canis lupus
zvonček hrubokoreňový	*Campanula serrata
lopatka dúhová	Rhodeus sericeus amarus
kyjanôčka zelená	Buxbaumia viridis
korýtko riečne	Unio crassus
bobor vodný	Castor fiber
mlok hrebenatý	Triturus cristatus
bystruška Zawadského	Carabus zawadzskii
hrúz fúzatý	Gobio uranoscopus
bahnička kranská	Eleocharis carniolica
vrchovka alpínska	Tozzia carpathica
dvojhrot zelený	Dicranum viride
zubor hrivnatý	*Bison bonasus
kobylka štysova	Isophya stysi

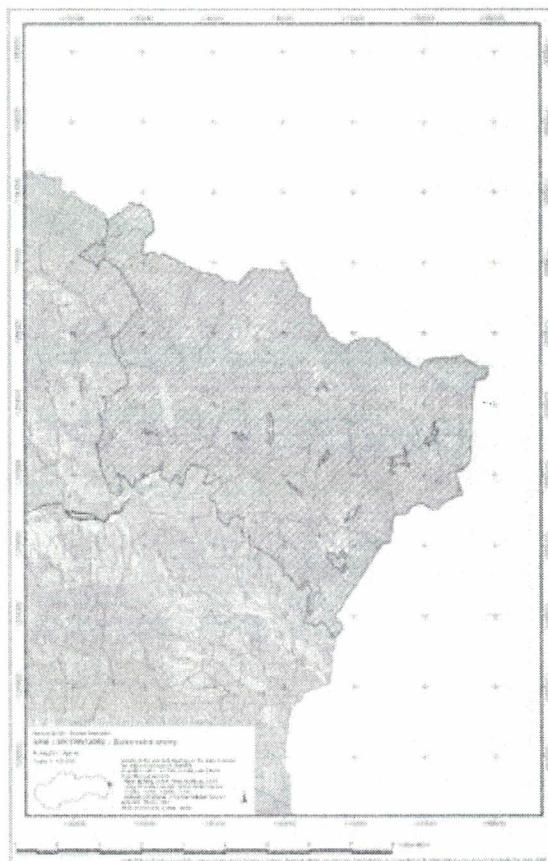


OBEC KOLBASOV, Č. 26, 067 66 KOLBASOV

b. CHVÚ

Názov	Bukovské vrchy
Kód územia	SKCHVU002
Kraj	Prešovský
Správca územia	NP Poloniny

Katastrálne územia	Osadné
	Hostovice
	Zvala
	Ruské
	Smolník nad Cirochou
	Parihuzovce
	Veľká Poľana
	Ostrožnica
	Runina
	Pčoliné
	Zboj
	Starina nad Cirochou
	Nová Sedlica
	Topoľa
	Dara
	Prislop
	Ruský Potok
	Jalová
	Stakčín
	Snina
	Stakčinska Roztoka
	Kolbasov
	Uličské Krivé
	Kalná Roztoka
	Klenová
	Ulič
	Ruská Volová
Brezovec	
Ubla	



Bukovské

SKCHVU
Prešovský
NP Poloniny



OBEC KOLBASOV, Č. 26, 067 66 KOLBASOV

c. MPCHÚ

Prírodná rezervácia Bzaná – **k.ú. Kolbasov**. Výmera: 15,46 ha. Rok vyhlásenia 1993. PR predstavuje súbor druhotných lúčnych a krovískových ekosystémov, typických pre kultúrnu krajinu Bukovských vrchov. Majú prirodzenú štruktúru a bohatú biodiverzitu. Vyžadujú si regulovaný vývoj, predovšetkým kosbou lúk.

Prírodná rezervácia Uličská ostrá – **k.ú. Kolbasov, Ulič**. Výmera: 25,24 ha. Rok vyhlásenia 1993. Predmet ochrany: Ochrana súboru prirodzených lesných spoločenstiev, kt. sa vyvinuli na malom území vplyvom jeho inverznej polohy v zaklesnutom meandri Uličky. Výskyt významných druhov rastlín - skopólia kranská, čemerica purpurová, telekia ozdobná, razivka smradľavá a i.

Prírodná pamiatka Ulička – **k.ú. Kolbasov**. Výmera: 7,2492 ha. Rok vyhlásenia 1994. Predmet ochrany: PP je zriadená na ochranu typického riečneho reliéfu podhorského toku Uličky, vodných biocenóz a prifahlých pobrežných a iníciaľných spoločenstiev na štrkopieskových náplavoch vo flyšovom pásme Bukovských vrchov.

d. VPCHÚ

Národný park Poloniny - Vyhlásený Nariadením vlády SR č. 258/1997 Z.z. zo dňa 23. septembra. 1997, ktorým sa vyhlasuje Národný park Poloniny s účinnosťou od 1. októbra. 1997. Územie národného parku sa nachádza v katastrálnych územiach Dara, Hostovice, Kalná Roztoka, Klenová, **Kolbasov**, Nová Sedlica, Osadné, Ostrožnica, Parihuzovce, Pčoliné, Príslop, Runina, Ruská Volová, Ruské, Ruský Potok, Smolník, Stakčín, Stakčínka Roztoka, Starina, Topoľa, Ulič, Uličské Krivé, Veľká Poľana, Zboj a Zvala. Národný park má výmeru 29 805,0514 ha; Výmera: 29 805 ha (ochranné pásmo: 10 973 ha). Národný park Poloniny leží v severovýchodnej časti Slovenska na hraniciach s Poľskom a Ukrajinou. Orograficky patrí do subprovincie Východné Karpaty, oblasť Poloniny, celku Bukovské vrchy, geologicky do jednotky dukliansko - bukovského flyša. Lesy, najmä bukové a jedľovobukové, sú dominujúcou prírodnou zložkou Polonín a zaberajú 80% z ich výmery. Práve na území tohoto národného parku je najvyššia koncentrácia prírodných lesov (pralesov) na Slovensku. Na ich ochranu bolo doteraz vyhlásených 6 národných prírodných rezervácií (Stužica, Jarabá skala, Rožok, Pľaša, Havešová a Stinská). Pre územie národného parku sú tiež charakteristické horské lúky - poloniny, ktoré sa nachádzajú na hlavných hrebeňoch Bukovských vrchov. Najkrajšie z nich sa nachádzajú v okolí Pľaše, Ďurkovca, Riabej skaly a Kamenej lúky. Príslušnosť územia národného parku k Východným Karpatom sa prejavuje vo výskute východokarpatských druhov rastlín, živočíchov a ich spoločenstiev, z ktorých viaceré sú endemity. Z rastlín k najvýznamnejším východokarpatským endemitom patrí napr. iskerník karpatský, hadomor ružový, klinček bradatý, fialka dácka, mliečnik Sojákov. Vysokou biologickou diverzitou sa vyznačuje aj fauna národného parku. Doteraz tu bolo zistených 3600 druhov bezstavovcov zo skupín dvojkrídlovcov, motýľov, pavúkovcov a chrobákov. Zo stavovcov sa zistilo 294 druhov, z toho 13 druhov obojživelníkov, 8 druhov plazov, 198 druhov vtákov a 55 druhov cicavcov. Výskyt početných druhov fauny, osobitne



OBEC KOLBASOV, Č. 26, 067 66 KOLBASOV

veľkej lesnej zveri, podmieňujú rozsiahle komplexy pôvodných bukových a jedľobukových ekosystémov. Trvale tu žijú všetky naše mäsožravce a sporadicky z územia príľahlého Bieszczadzského národného parku v Poľsku sem preniká zubor a los.

Aktivity z Programu hospodárskeho rozvoja a sociálneho rozvoja obce Kolbasov na roky 2016 – 2025 nezasahujú bezprostredne do územia NATURA 2000.

V Programe hospodárskeho rozvoja a sociálneho rozvoja obce Kolbasov na roky 2016 – 2025 budú plne rešpektované všetky prvky územného systému ekologickej stability regionálnej a nadregionálnej úrovne (RÚSES). Pri umiestňovaní novej zástavby, najmä plôch pre bývanie, boli zohľadňované pásma hygienickej ochrany, resp. ochranné pásma existujúcich stavieb a činností, ktoré predstavujú zóny ich vplyvu na prostredie:

- ochranné pásmo cintorínov,
- ochranné, prístupové pásmo vodných tokov,
- ochranné pásmo lesa,
- ochranné pásma líniových technických stavieb – vymedzené ochranné pásma majú elektrické vedenia vysokého napätia, elektrické stanice, potrubia vodovodu a kanalizácie,
- ochranné pásma ciest III. triedy (platia mimo zastavaného územia).

Riešenia, navrhované v rámci stratégie rozvoja obce, sú v súlade so stratégiami ochrany prírody a krajiny, ochrany ovzdušia a nie je predpoklad negatívnych vplyvov na chránené územia v užšom ani širšom území obce Kolbasov.

V obci Kolbasov sa plánujú výhľadovo realizovať nasledovné aktivity **intraviláne obce** :

- vybudovanie protipožiarnej nádrže na obecnom pozemku v zastavanom území obce,
- rekonštrukcia verejného osvetlenia,
- vybudovanie cesty k cintorínu,
- celková rekonštrukcia bývalej základnej školy s možnosťou využitia na ubytovanie alebo kancelárie,
- vybudovanie dvoch nových autobusových zastávok v obci mimo cestného telesa
- výstavba nového domu smútku mimo areálu cintorína
- vybudovanie multifunkčného ihriska v zastavanom území obce
- oprava hasičskej zbrojnice,
- zabezpečiť v obci zásobovanie pitnou vodou,
- zabezpečiť v obci odkanalizovanie domácností, komerčných a verejných budov,
- úprava ciest III. triedy a miestnych komunikácií s ich zariadeniami,
- úprava vodných tokov v zastavanom území obce.



OBEC KOLBASOV, Č. 26, 067 66 KOLBASOV

- úprava vodných tokov v zastavanom území obce, úprava brehov vodných tokov,
- stavba nádrže na akumuláciu vody, suchých nádrží s hrádzou na teréne do 3 m s objemom do 0,5 mil m³ a s rozlohou do 50 ha,
- stavby na ochranu pred povrchovými vodami (rigoly
- nákup techniky pre odvoz komunálneho a drobného stavebného odpadu.

6. Možné riziká súvisiace s uplatňovaním strategického materiálu:

Nie sú známe v čase spracovávaní Programu hospodárskeho rozvoja a sociálneho rozvoja obce Kolbasov na roky 2016 – 2025 .

7. Vplyvy na životné prostredie presahujúce štátne hranice:

V nadväznosti na zameranie spracovávaného materiálu nie sú predpokladané vplyvy na životné prostredie, ktoré by presahovali hranice SR.

IV. Dotknuté subjekty

1. Vymedzenie dotknutej verejnosti vrátane jej združení:

- obyvatelia obce Kolbasov,
- fyzické a právnické osoby, pôsobiace na území obce Kolbasova majúce vplyv na jeho hospodársky a sociálny rozvoj.

2. Zoznam dotknutých subjektov:

- a) Ministerstvo životného prostredia SR – Sekcia geológie a prírodných zdrojov, Nám. Ľudovíta Štúra 1, 812 35 Bratislava
- b) Ministerstvo životného prostredia SR – Sekcia ochrany prírody a tvorby krajiny, Nám. Ľudovíta Štúra 1, 812 35 Bratislava
- c) Prešovský samosprávny kraj, Námestie mieru 2, 080 01 Prešov
- d) Správa a údržba ciest Prešovského samosprávneho kraja, oblasť Humenné, Mierová 5, 066 01 Humenné
- e) Regionálny úrad verejného zdravotníctva so sídlom v Humennom, Ul. 26. novembra 2/1507, 066 18 Humenné
- f) Okresný úrad Snina, Odbor starostlivosti o životné prostredie, (úsek OPaK, ŠVS, OH), Partizánska 1057, 069 01 Snina
- g) Okresný úrad Humenné, Pozemkový a lesný odbor, pracovisko Snina, Partizánska 1057, 069 01 Snina
- h) Okresný úrad Snina, odbor krízového riadenia, Partizánska 1057, 069 01 Snina
- i) Okresný úrad Humenné, Odbor cestnej dopravy a pozemných komunikácií, 066 01 Humenné

Program hospodárskeho rozvoja a sociálneho rozvoja obce Kolbasov na roky 2016 – 2025



OBEC KOLBASOV, Č. 26, 067 66 KOLBASOV

- j) Okresné riaditeľstvo Hasičského a záchranného zboru, Kudlovska 172, 066 01 Humenné
- k) Slovenský vodohospodársky podnik, š.p. Banská Štiavnica, OZ Košice, Ďumbierska 14, 041 59 Košice
- l) Štátna ochrana prírody SR, Správa Národného parku Poloniny, Mieru 193, 067 61 Stakčín
- m) Obec Kolbasov, č. 26, 067 66 Kolbasov
- n) Obec Ulič, č. 89, 067 67 Ulič
- o) Obec Uličské Krivé
- p) Obec Ruský Potok
- q) Obec Topoľa
- r) Obec Stakčínka Roztoka
- s) Obec Kalná Roztoka
- t) Obec Klenová, č. 126, 067 72 Klenová

3. Dotknuté susedné štáty:

Nie sú.

Doplňujúce údaje

1. Mapová a iná grafická dokumentácia (napr. výkres širších vzťahov v mierke primeranej charakteru a pôsobnosti strategického dokumentu):

Súčasťou Programu hospodárskeho rozvoja a sociálneho rozvoja obce Kolbasov na roky 2016 – 2025 sú obrázky, tabuľky a grafy

2. Materiály použité pri vypracovaní strategického dokumentu:

- Územný plán veľkého územného celku Prešovského kraja, vrátane jeho zmien,
- PHSR Prešovského samosprávneho kraja na obdobie 2008 - 2015 vrátane jeho zmien,
- PHSR Prešovského samosprávneho kraja 2015 - 2022,
- Operačné programy na programové obdobie 2014 - 2020.
- Konceptné materiály obce Kolbasov a organizácii na území obce Kolbasov.
- Webové stránky

Miesto a dátum vypracovania oznámenia

Miesto a dátum vypracovania oznámenia:

Prešov, máj 2016

Program hospodárskeho rozvoja a sociálneho rozvoja obce Kolbasov na roky 2016 – 2025



OBEC KOLBASOV, Č. 26, 067 66 KOLBASOV

Potvrdenie správnosti údajov

1. Meno spracovateľa oznámenia:

ENVIO, s.r.o., Prešov

2. Potvrdenie správnosti údajov oznámenia podpisom oprávneného zástupcu obstarávateľa, pečiatka



J. Sidorová

.....
Jana Sidorová
starostka obce