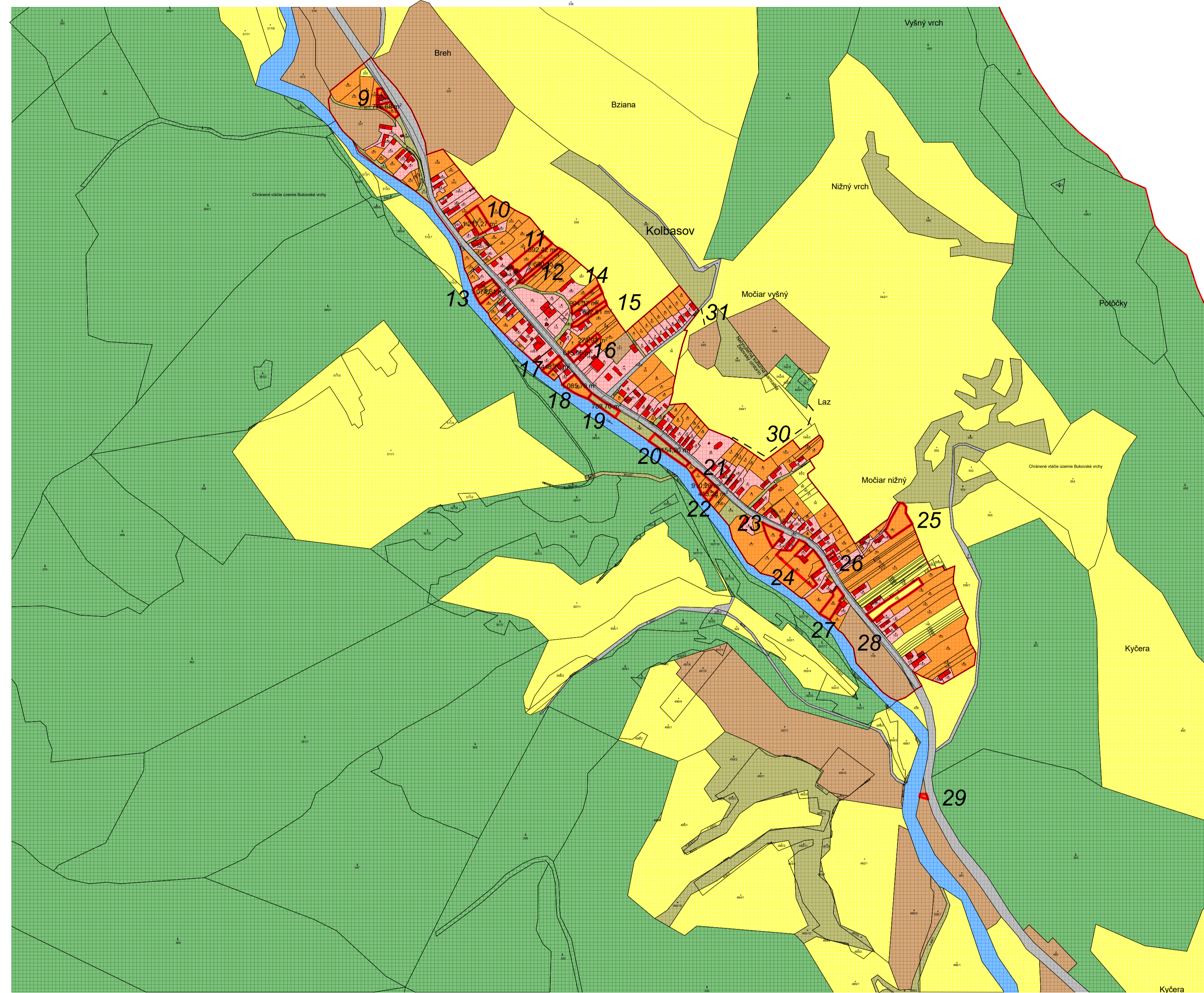
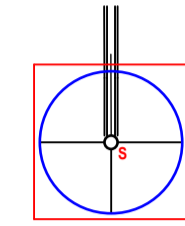



KOLBASOV ÚZEMNÝ PLÁN OBCE ZaD č.1 - NÁVRH



LEGENDA

- HRANICA KATASTRÁLNEHO ÚZEMIA
- HRANICA ZASTAVANÉHO ÚZEMIA OBCE
- HRANICA ZASTAVANÉHO ÚZEMIA OBCE - NÁVRH
- ORNÁ PODA
- ZÁHRADY
- TRVALÝ TRÁVNÝ PORAST
- LESY
- VODNÉ PLOCHY
- ZASTAVANÉ PLOCHY
- OSTATNÉ PLOCHY
- MIESTNA KOMUNIKÁCIA
- HRANICA BPEJ
- KOD BONITNEJ SKUPINY/BPEJ
- HRANICA ZABERANÝCH PLOCH
- OZNAČENIE ZABERANÝCH PLOCH

Schvaľovacia doložka:
 Označenie schvaľovacieho orgánu: Obecné zastupiteľstvo v Kolbasove
 Číslo uznesenia a dátum schválenia:
 Číslo VZN obec, ktorým sa vyhlasuje záväzná časť ZaD č.1 ÚPN obce :
 Oprávnená osoba: Jana Sidorová - starostka obce



OBJEDNÁVATEL:	Obec Kolbasov	SPRACOVATEL:	Slovak Medical Company, a.s. Duchovského nám. č.1 080 01 Prešov
HLAVNÝ RIŠTEĽ:	Ing. arch. Jozef Kudma - autorizovaný architekt 1203 AA	FORMAT:	A1
OBSAH VÝKRESU:	Výkres perspektívneho použitia pohľadu z pohľadu z pohľadu a leteckých pohľadov na územno-urbanistickú situáciu	DÁTUM:	09.2022
NÁZOV AKCIE:	Územný plán obce Kolbasov ZaD č.1 - NÁVRH	MERKA:	1:5 000
		ČÍSLO VÝKRESU:	7