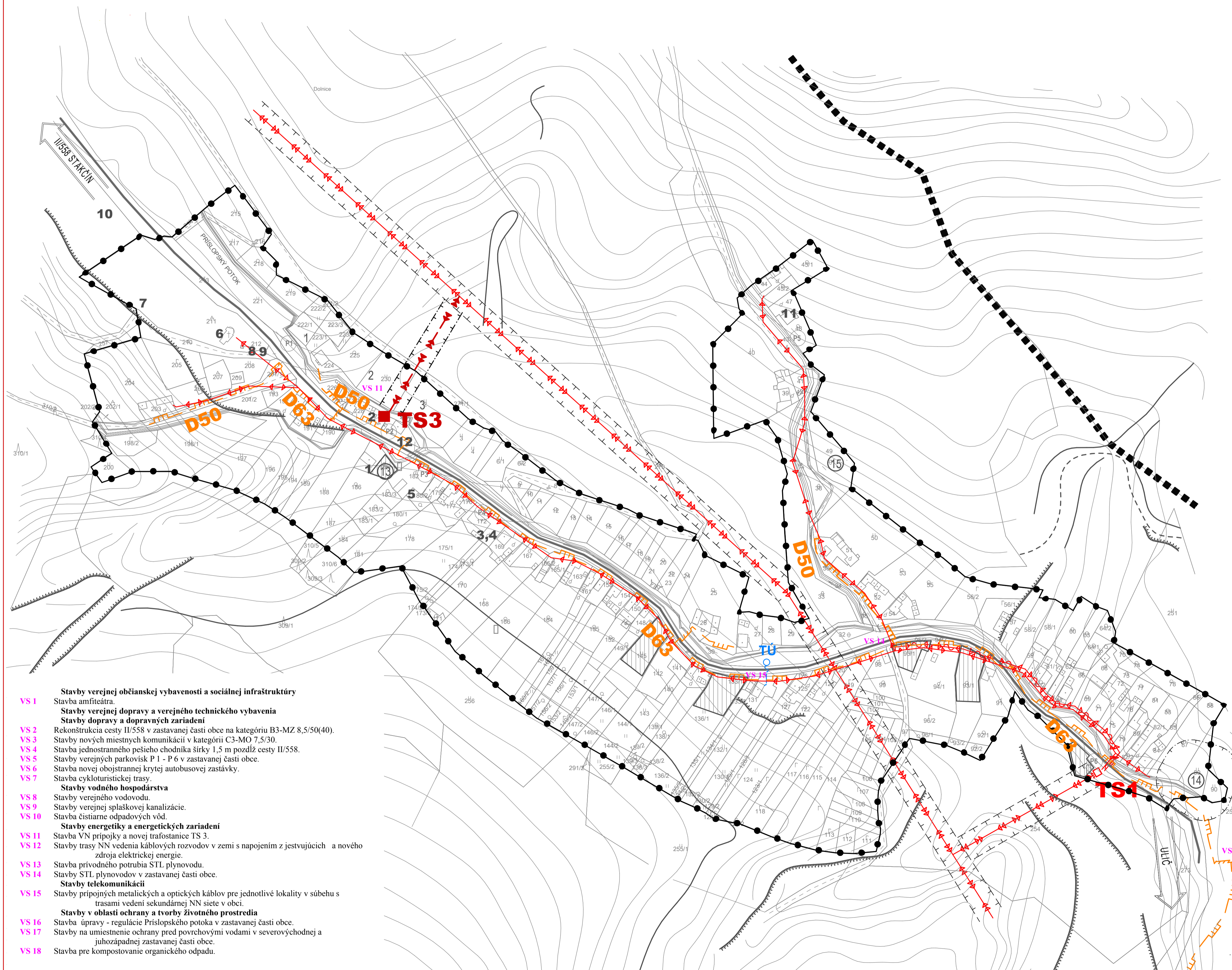
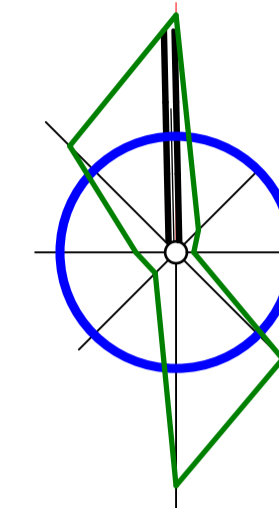


PRÍSLŮP

ÚZEMNÝ PLÁN OBCE

M = 1 : 2 000




STAV	NÁVRH	VÝHLAD	
— — — —			KATASTRÁLNA HRANICA
— — — —			HRANICA ZASTAVANÉHO ÚZEMIA OBCE
— — — —	— — — —		VN VEDENIE VZDUŠNÉ
— — — —	— — — —		NN VEDENIE VZDUŠNÉ
— — — —	— — — —		NN VEDENIE KÁBLOVÉ VZDUŠNÉ
□	■		TRAFOSTANICA
— — — —			SLP VEDENIE V ZEMI
○			SLP ZARIADENIE
— — — —	— — — —		STL PLYNOROZVODY
— — — —	— — — —		OCHRANNÉ PÁSMA

STAV :
1 - KULTÚRNY DOM, 2 - POŽIARNA ZBRŮJNICA, 3 - ROZLIČNÝ TOVAR, 4 - POHOSTINSTVO, 5 - PRAVOSLÁVNÝ KOSTOL,
6 - GRÉCKOKATOLÍCKY KOSTOL, 7 - CINTORÍN, 8 - CINTORÍN I SVETOVEJ VOJNY, 9 - VOJENSKÝ KRÍŽ, 10 - PAMÄTNÝ KRÍŽ Z ROKU
1823, 11 - BYVÁLA HÁJENKA, 12 - OBECNÝ ÚRAD
O NÁVRH :
13 - AMFITEÁTER, 14 - ČOV, 15 - KOMPOSTOVISKO, P1-P6 - PARKOVISKÁ

Schvaľovacia doložka
Označenie schvaľovacieho orgánu : **Obecné zastupiteľstvo v Príslôpe**
Číslo uznesenia a dátum schválenia :
Číslo VZN obce, ktorými sa vyhlasuje záväzná časť ÚPN obce :
Oprávnená osoba : **Juraj Harajdič** - starosta obce

- VS 1** Stavby verejnej občianskej vybavenosti a sociálnej infraštruktúry
Stavba amfiteátra.
- VS 2** Stavby verejnej dopravy a verejného technického vybavenia
Stavby dopravy a dopravných zariadení
- VS 3** Rekonštrukcia cesty II/558 v zastavanej časti obce na kategóriu B3-MZ 8,5/50(40).
- VS 4** Stavby nových miestnych komunikácií v kategórii C3-MO 7,5/30.
- VS 5** Stavba jednostranného pešieho chodníka šírky 1,5 m pozdĺž cesty II/558.
- VS 6** Stavby verejných parkovísk P 1 - P 6 v zastavanej časti obce.
- VS 7** Stavba novej obojstrannej krytej autobusovej zastávky.
- VS 8** Stavba cykloturistickej trasy.
- VS 9** Stavby vodného hospodárstva
Stavba verejného vodovodu.
- VS 10** Stavby verejnej splaškovej kanalizácie.
Stavba čistiarnie odpadových vôd.
- VS 11** Stavby energetiky a energetických zariadení
Stavba VN prípojky a novej trafostanice TS 3.
- VS 12** Stavby trasy NN vedenia káblových rozvodov v zemi s napojením z existujúcich a nového zdroja elektrickej energie.
- VS 13** Stavba privodného potrubia STL plynovodu.
- VS 14** Stavby STL plynovodov v zastavanej časti obce.
- VS 15** Stavby telekomunikácií
Stavby pripojných metalických a optických káblov pre jednotlivé lokality v súbehu s trasami vedení sekundárnej NN siete v obci.
- VS 16** Stavby v oblasti ochrany a tvorby životného prostredia
Stavba úpravy - regulácie Príslôpskeho potoka v zastavanej časti obce.
- VS 17** Stavby na umiestnenie ochrany pred povrchovými vodami v severovýchodnej a juhozápadnej zastavanej časti obce
- VS 18** Stavba pre kompostovanie organického odpadu.

 „Tento projekt bol realizovaný s finančnou pomocou Európskej únie z Európskeho fondu regionálneho rozvoja (ERDF) prostredníctvom Operačného programu Základná infraštruktúra, ktorého riadiacim orgánom je Ministerstvo výstavby a regionálneho rozvoja Slovenskej republiky.“

MIERKA
0 500m

BIOZEM s.r.o. Levočská 2, 080 01 Prešov
ÚZEMNÝ PLÁN OBCE PRÍSLŮP v.č.: **5**
VÝKRES RIIEŠENIA VEREJNÉHO TECHNICKÉHO VYBAVENIA - ENERGETIKA, TELEKOMUNIKÁCIE M = 1 : 2 000
OSTARAVATEL: obec PRÍSLŮP
RIEŠITELK.: Ing. arch. Vladimír Nedelko, Ing. arch. Marián Rajnič AA, Ing. arch. Ivan Vook Akad. arch. Ing. arch. Jozef Zelený, Ing. Ivan Bača, Ing. Ján Staroň, Ing. Ján Štano, Ing. Vasil Vechna, Vladimír Nedelko SPRACOVANÉ: 06.2008