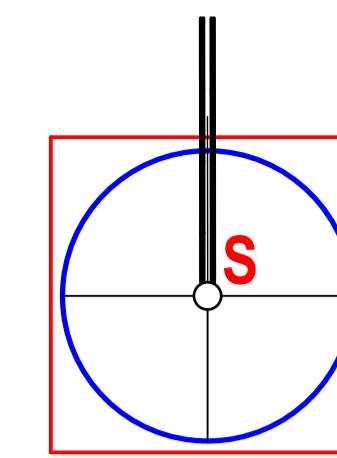


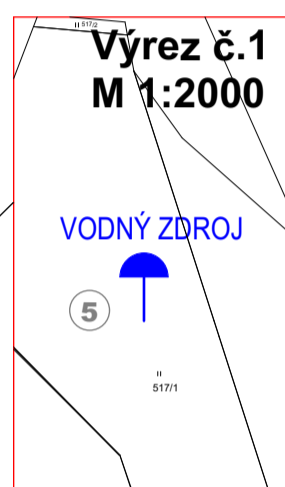
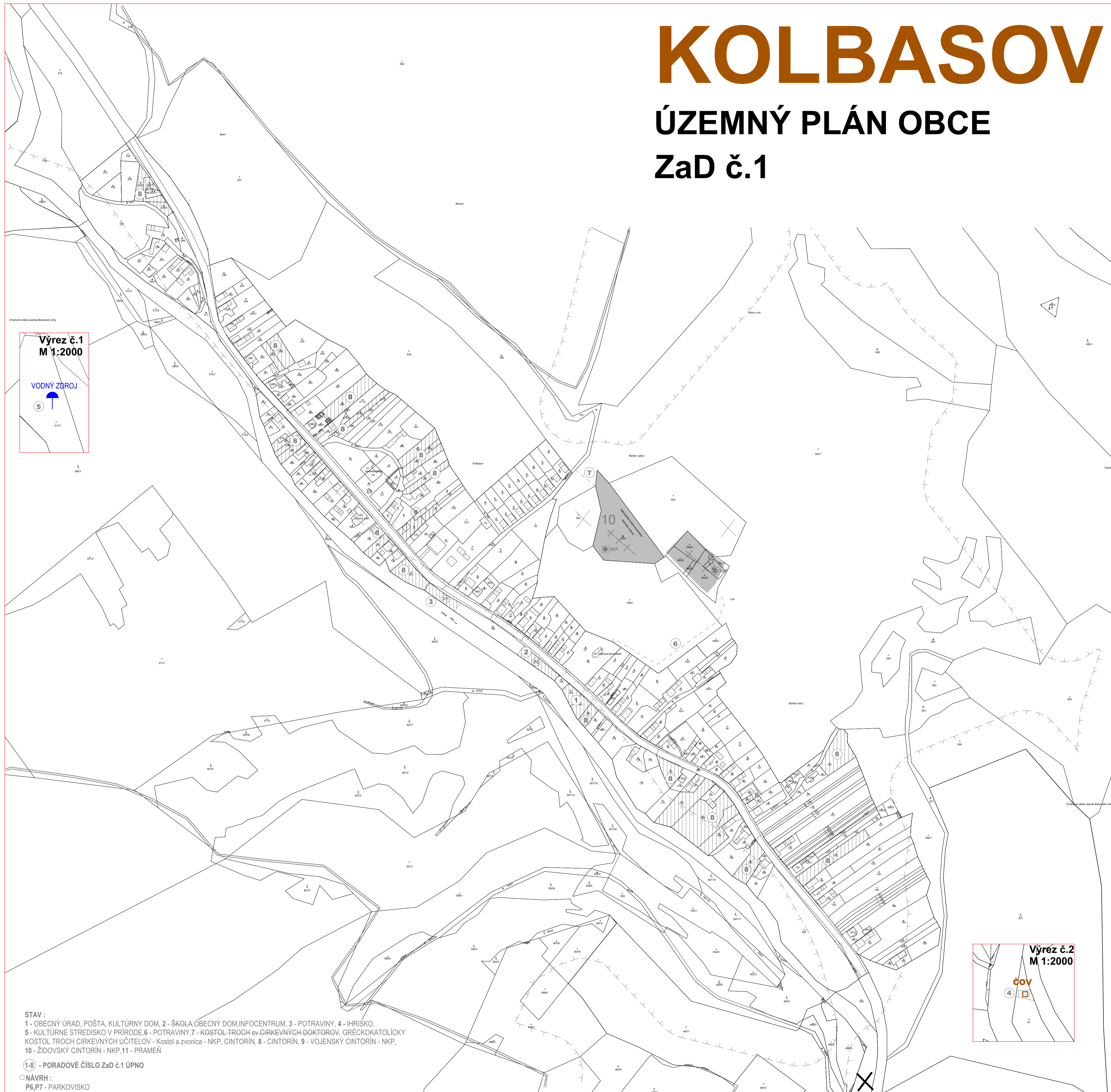
# KOLBASOV

## ÚZEMNÝ PLÁN OBCE

### ZaD č.1



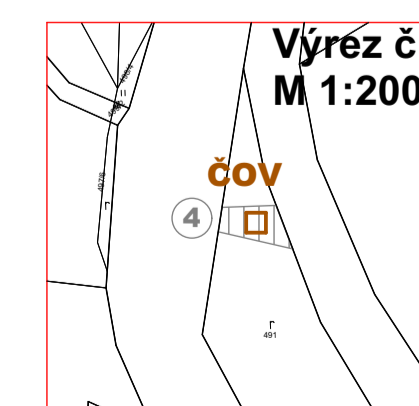
M = 1 : 2 000



STAV	NÁVRH	VÝHLAD	VODNÝ ZDROJ
			ČISTIČKA ODPADOVÝ VOD

- Zoznam verejnoprospešných stavieb**  
**Stavby verejnej dopravy a verejného technického vybavenia**  
**Stavby dopravy a dopravných zariadení**  
**VS 5** Stavby verejných parkovísk P 1 - P 5; P 7.  
**VS 19** Stavby dvoch peších chodníkov šírky 2,0 m. Peší chodník v smere od kostola k cintorínu a peší chodník k židovskému cintorínu.  
**Stavby energetiky a energetických zariadení**  
**VS 20** Stavba podzemného kábelového vedenia VN č. V- 297.

**Schvaľovacia doložka:**  
Označenie schvaľovacieho orgánu: Obecné zastupiteľstvo v Kolbasove  
Číslo uznesenia a dátum schválenia: .....  
Číslo VZN obce, ktorým sa vyhlasuje záväzná časť ZaD č.1 ÚPN obce : .....  
Oprávnená osoba: Jana Sidorová - starostka obce .....



STAV :  
1 - OBEČNÝ ÚRAD, POŠTA, KULTÚRNY DOM, 2 - ŠKOLA, OBEČNÝ DOM, INFOCENTRUM, 3 - POTRAVINY, 4 - IHRISKO,  
5 - KULTÚRNE STREDISKO V PRÍRODE, 6 - POTRAVINY, 7 - KOSTOL TROCH SV. CIRKEVNÝCH DOKTOROV, GRÉCKOKATOLÍCKY  
KOSTOL TROCH CIRKEVNÝCH UČITEĽOV - Kostol a zvonica - NKP, CINTORIN, 8 - CINTORIN, 9 - VOJENSKÝ CINTORIN - NKP,  
10 - ŽIDOVSKÝ CINTORIN - NKP, 11 - PRAMEN  
1-8 - PORADOVÉ ČÍSLO ZaD č.1 ÚPN  
○ NÁVRH :  
P6, P7 - PARKOVISKO

OBJEDNÁVATEĽ	Obec Kolbasov	SPRACOVATEĽ	Slovak Medical Company, a.s. Duchnovičovo nám. č.1 080 01 Prešov
HLAVNÝ RIEŠITEĽ	Ing. arch. Jozef Kužma - autorizovaný architekt 1203 AA	FORMÁT	A1
OBSAH VÝKRESU	Výkres riešenia verejného technického vybavenia - vodné hospodárstvo	DÁTUM	06. 2023
NÁZOV AKCIE	Územný plán obce Kolbasov - ZaD č. 1	MIERKA	1 : 2 000
		ČÍSLO VÝKRESU	4