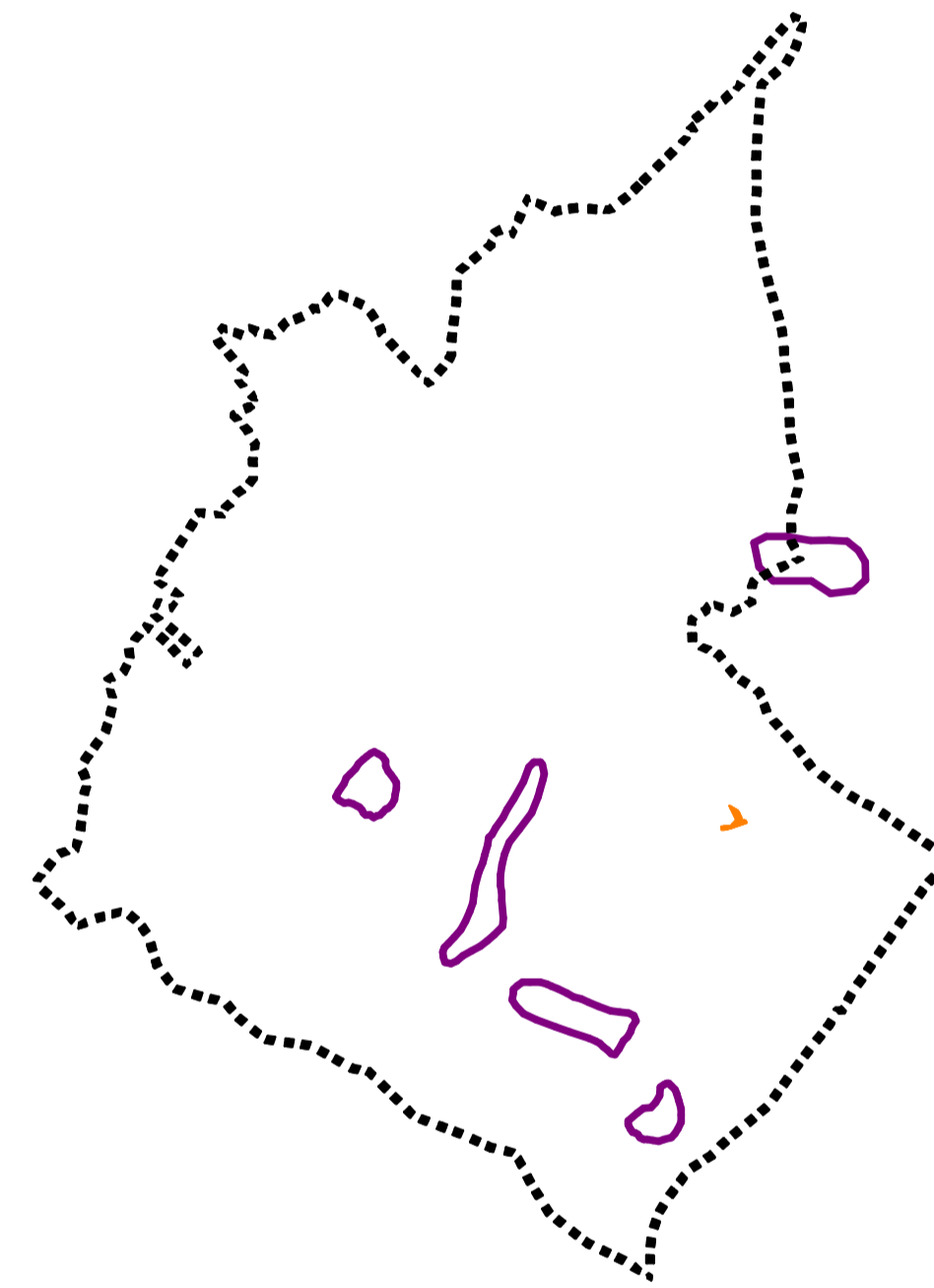




# PRÍSLOP

## ÚZEMNÝ PLÁN OBCE ZMENY a DOPLNKY č. 1



**M = 1 : 25 000**



	Plocha cestovného ruchu a rekreácie
	Hranice svahových deformácií (potenciálnych)

Schvaľovacia doložka  
Označenie schvaľovacieho orgánu : **Obecné zastupiteľstvo v Prísllope**  
Číslo uznesenia a dátum schválenia : .....  
Číslo VZN obce, ktorými sa vyhlasuje záväzná časť ÚPN obce: .....  
Oprávnená osoba : **Jozef Blaško** - starosta obce .....

OBJEDNÁVATEL:	Obec Prísllop	SPRACOVATEL:	ENVIO, s. r. o. Levočská 2 080 01 Prešov
HLAVNÝ RIEŠITEĽ:	Ing. arch. Václav HOCHMUTH AA	FORMÁT:	A1
OBSAH VÝKRESU	VÝKRES ŠIRŠÍCH VZŤAHOV	DÁTUM	07 2020
		MIERKA	1 : 25 000
NÁZOV AKCIE	ZaD č. 1 - Územný plán obce Prísllop	ČÍSLO VÝKRESU	<b>1</b>