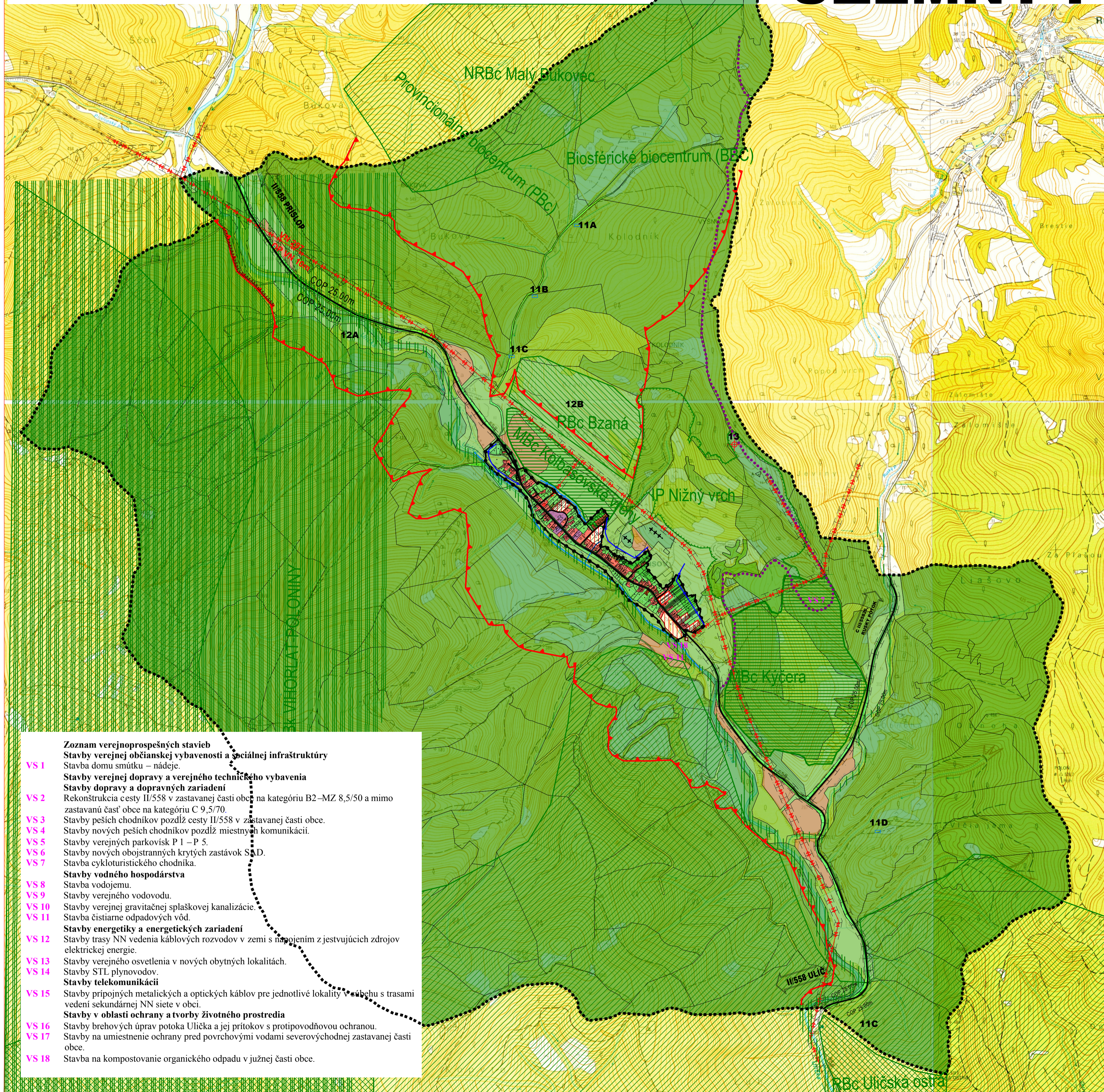
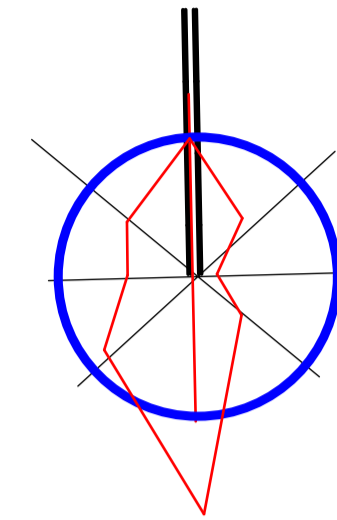


KOLBASOV

ÚZEMNÝ PLÁN OBCE

M = 1 : 10 000

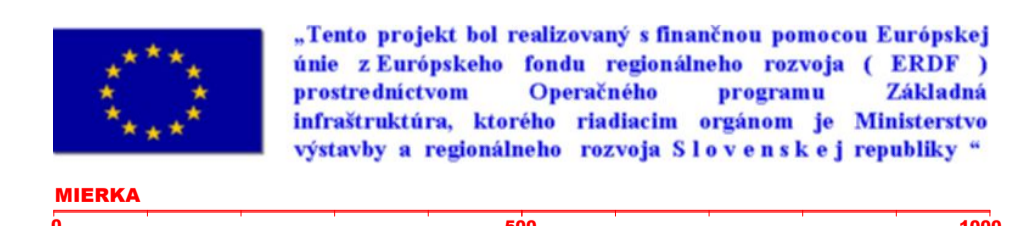


STAV	NÁVRH	VÝHLAD	
-----			KATASTRÁLNA HRANICA
-----			HRANICA ZASTAVANÉHO ÚZEMIA OBCE
-----			PLOCHA RODINNÝCH DOMOV
-----	-----		PLOCHA OBČIANSKÉHO VYBAVENIA
+++++			CINTORÍN
-----			TRVALÉ TRÁVNATÉ PORASTY
-----			ZELEŇ RODINNÝCH DOMOV
-----			ORNÁ PODA
-----			LESY
-----			ZOSUVNÉ ÚZEMIE
-----			VODNÉ TOKY
-----	-----		PROTIPOVODŇOVÁ ÚPRAVA ÚZEMIA
-----			PRAMEŇ
-----			OCHRANNÉ PÁSMA
-----			CESTA II. TRIEDY
-----			CESTA III. TRIEDY
-----			MIESTNA A ÚČELOVÁ KOMUNIKÁCIA
-----	-----		CYKL. A TURIST. TRASY
-----			VYSIELAČ
-----			VN VEDENIE VZDUŠNÉ
-----			TRAFOSTANICA
-----			NBc-NADREGIONÁLNE BIOCENTRUM
-----			RBc-REGIONÁLNE BIOCENTRUM
-----			MBc-MIESTNE BIOCENTRUM
-----			NBK- NADREGIONÁLNY BIODORIDOR
-----			RBK- REGIONÁLNY BIODORIDOR
-----			MBK- MIESTNY BIODORIDOR
-----			Mip - MIESTNY INTERAKČNÝ PRVOK
-----			NÁRODNÝ PARK

STAV :
 11A, 11B, 11C, 11D, 11E - PRAMEŇ, 12A - KAMENNÉ ÚTVARY - ULIČKA, 12B - SPOLOČENSTVO
 CHRÁNENÝCH RASTLÍN, 12C - LESNÉ EKOSYSTÉMY, 13 - VYKRÝVAČ

Schvaľovacia doložka:
 Označenie schvaľovacieho orgánu: Obecné zastupiteľstvo v Kolbasove
 Číslo uznesenia a dátum schválenia:
 Číslo VZN obce, ktorým sa vyhlasuje záväzná časť ÚPN obce :
 Oprávnená osoba: Mária Kostová - starostka obce

- Zoznam verejnoprospešných stavieb**
Stavby verejnej občianskej vybavenosti a sociálnej infraštruktúry
VS 1 Stavba domu smútku – nádeje.
Stavby verejnej dopravy a verejného technického vybavenia
Stavby dopravy a dopravných zariadení
VS 2 Rekonštrukcia cesty II/558 v zastavanej časti obce na kategóriu B2–MZ 8,5/50 a mimo zastavanú časť obce na kategóriu C 9,5/70.
VS 3 Stavby peších chodníkov pozdĺž cesty II/558 v zastavanej časti obce.
VS 4 Stavby nových peších chodníkov pozdĺž miestnych komunikácií.
VS 5 Stavby verejných parkovísk P 1 – P 5.
VS 6 Stavby nových obojstranných krytých zastávok S.A.D.
VS 7 Stavba cykloturistického chodníka.
Stavby vodného hospodárstva
VS 8 Stavba vodojemu.
VS 9 Stavby verejného vodovodu.
VS 10 Stavby verejnej gravitačnej splaškovej kanalizácie.
VS 11 Stavba čistiarnie odpadových vôd.
Stavby energetiky a energetických zariadení
VS 12 Stavby trasy NN vedenia káblových rozvodov v zemi s napojením z jestvujúcich zdrojov elektrickej energie.
VS 13 Stavby verejného osvetlenia v nových obytných lokalitách.
VS 14 Stavby STL plynovodov.
Stavby telekomunikácií
VS 15 Stavby prípojných metalických a optických káblov pre jednotlivé lokality v súbhu s trasami vedení sekundárnej NN siete v obci.
Stavby v oblasti ochrany a tvorby životného prostredia
VS 16 Stavby brehových úprav potoka Ulička a jej prítokov s protipovodňovou ochranou.
VS 17 Stavby na umiestnenie ochrany pred povrchovými vodami severovýchodnej zastavanej časti obce.
VS 18 Stavba na kompostovanie organického odpadu v južnej časti obce.



MIERKA
 0 500 1000

Ing.arch.Ivan Vook AA - Janouškova 20, 080 01 Prešov

OBSTARÁVATEL: OBEC KOLBASOV
 RIEŠITELIA: Ing. arch. Vladimír Nedelko, Ing. arch. Ivan Vook AA, Akad. arch. Ing. arch. Jozef Zelem, Ing. Ján Stano, Ing. Ivan Bača, Ing. Juraj Marton, Ing. Vasil Vachna, Jozef Andrej, Matej Harčanič
 SPRACOVANÉ: 08.2008

v.č.:
6